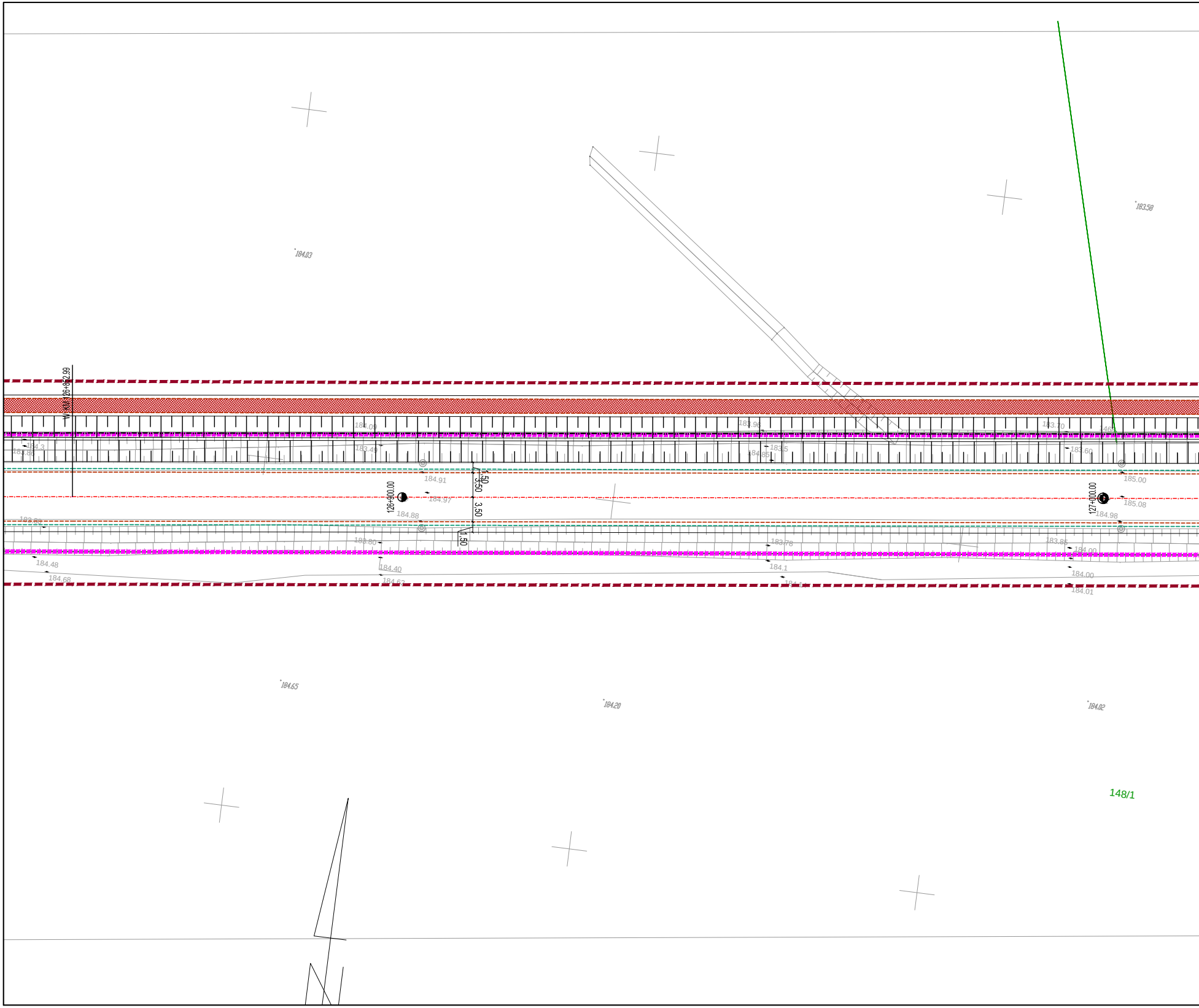
184.03
183.58
W KM 126+852.99
184.09
184.3
183.86
183.49
183.96
183.5
184.85
183.70
1468
183.60
184.91
1,50
3,50
126+900.00
184.97
3,50
184.88
183.89
1,50
183.80
184.48
184.40
184.68
184.62
183.78
184.1
184.14
185.00
127+000.00
185.08
184.98
183.85
184.00
184.00
184.01
184.65
184.20
184.02
148/1


Ls
184.02
184.24
176
184.45
184.58
2304713
185.1
184.46
184.41
184.02
185.18
185.45
127+100.00
185.24
185.14
L=590.66m
590,66
127+200.00
185.43
1300362
183.84
183.99
183.88
183.95
184.17
184.40
184.11
183.99
184.18
184.50
Ls

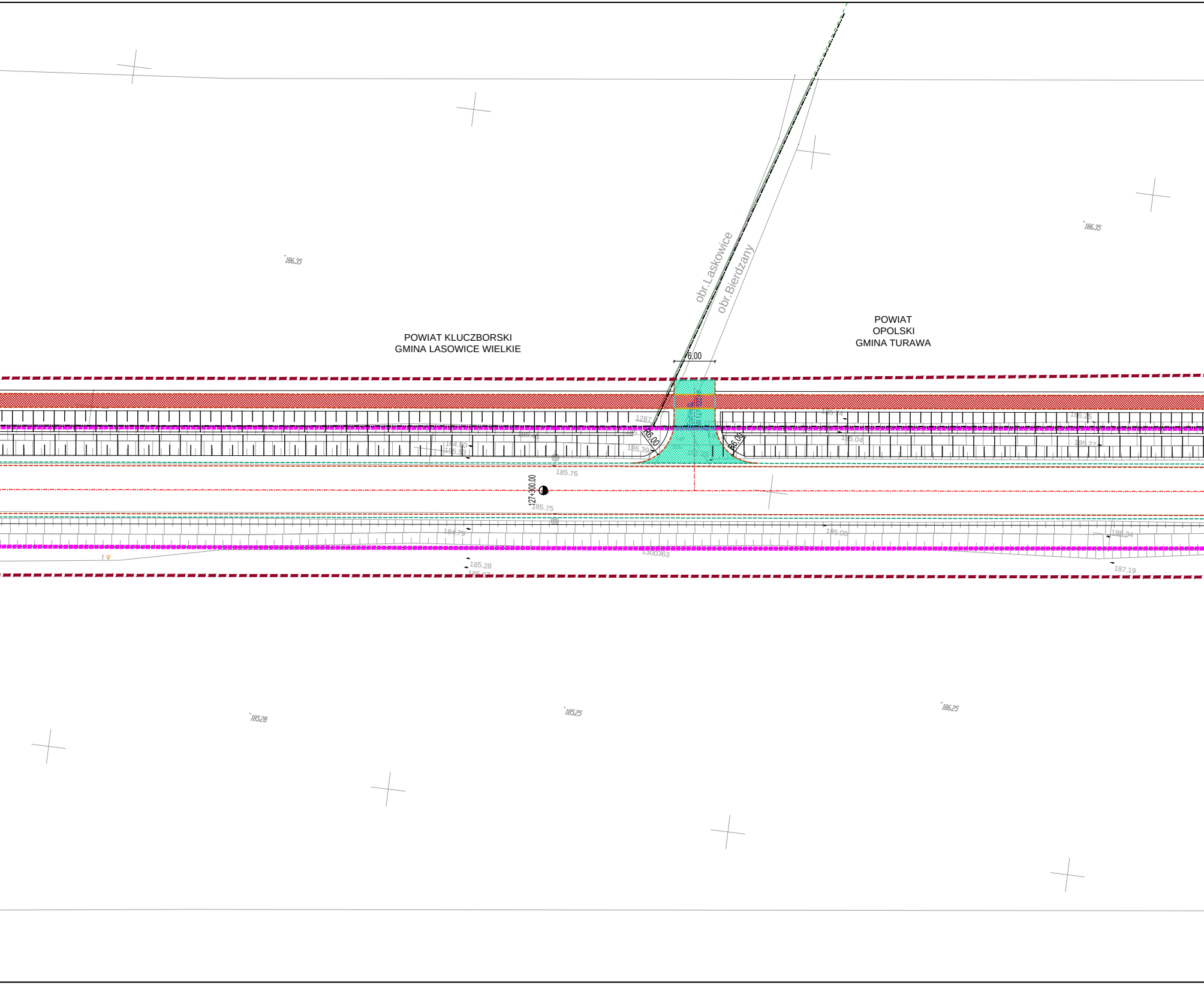
obr.Laskowice
obr.Bierdzany
POWIAT KLUCZBORSKI
GMINA LASOWICE WIELKIE
POWIAT
OPOLSKI
GMINA TURAWA
6,00
R6,00
R6,00
127+300,00
186.35
186.35
1287
185.39
185.76
185.75
184.60
185.53
185.04
185.25
185.27
184.79
185.00
186.34
185.28
187.19
185.28
185.25
186.25

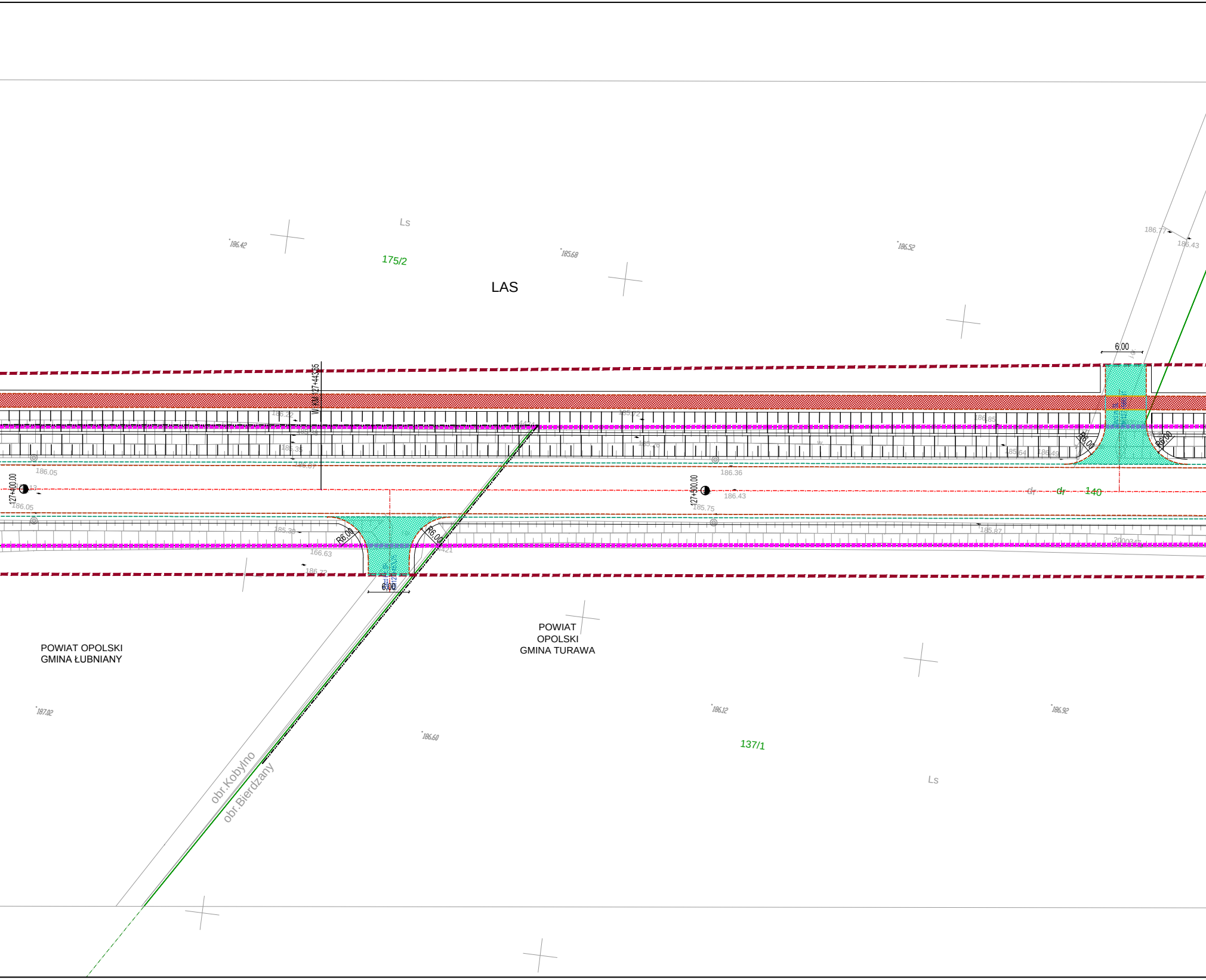
Ls
175/2
LAS
186.42
185.68
186.52
186.77
186.43
6,00
W KM 127+443,35
186.22
185.34
185.35
186.07
186.05
127+400.00
186.05
185.30
R6,00
R6,00
166.63
186.72
6,00
4421
4424
185.72
185.26
186.36
127+500.00
186.43
185.75
186.85
185.64
186.49
R6,00
R6,00
dr
dr
140
185.87
2000347
POWIAT OPOLSKI
GMINA ŁUBNIANY
POWIAT
OPOLSKI
GMINA TURAWA
187.02
186.60
186.12
186.92
137/1
Ls
obr.Kobylno
obr.Bierdzany

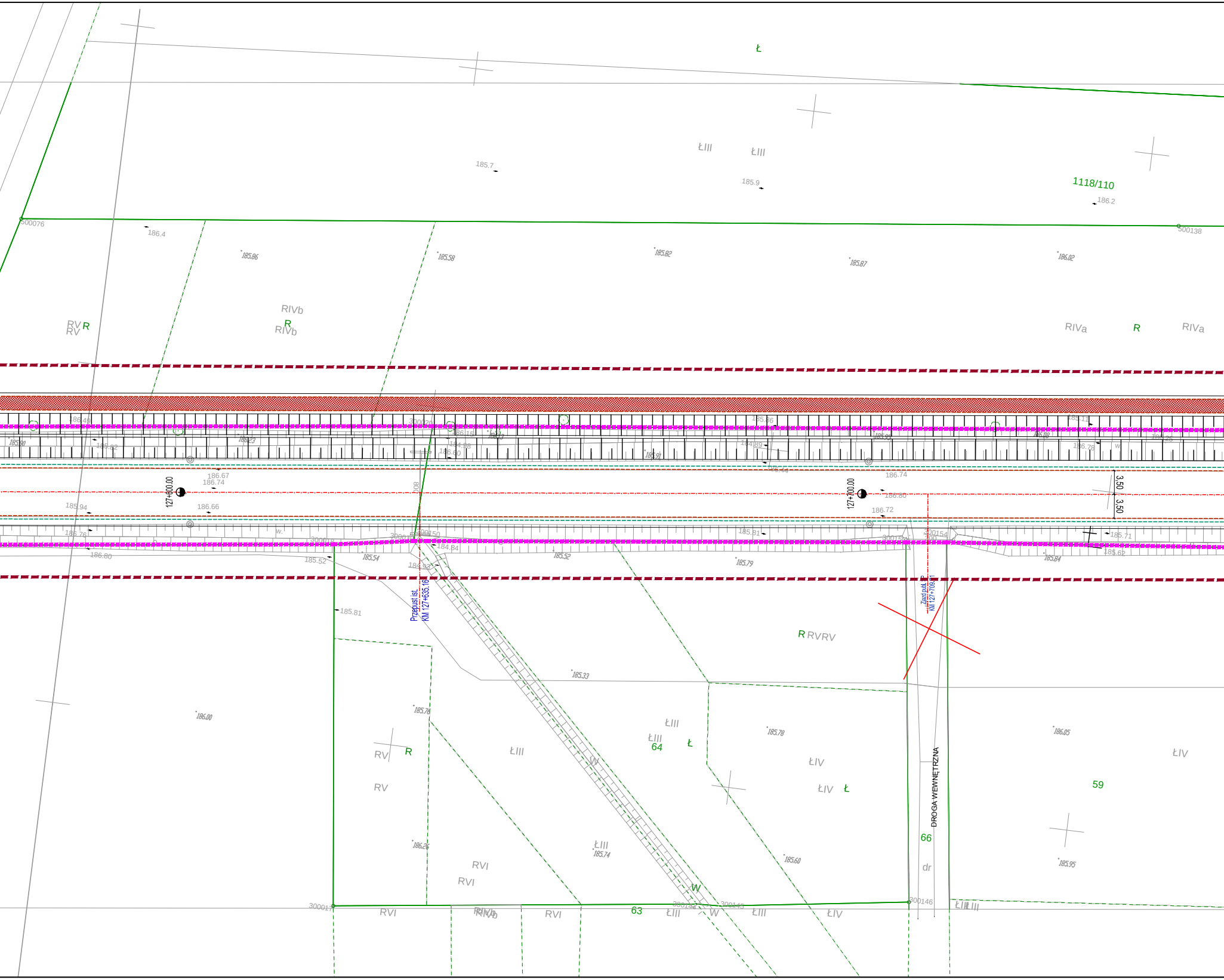

Ł
ŁIII
ŁIII
185.7
185.9
1118/110
186.2
500076
186.4
500138
185.86
185.58
185.82
185.87
186.02
RV
RV
R
RIVb
R
RIVb
RIVa
R
RIVa
300020
185.66
127+600.00
186.67
186.74
186.66
185.94
186.76
186.80
185.52
185.54
185.52
185.79
185.84
185.81
185.71
185.62
186.74
186.72
127+700.00
3.50
3.50
300018
300150
184.84
184.93
300154
Przepust ist.
KM 127+635.16
Zjazd publ.
KM 127+709
185.81
R RVRV
185.33
186.00
185.78
185.78
186.05
ŁIII
ŁIII
64
Ł
ŁIII
RV
R
RV
ŁIV
ŁIV
Ł
ŁIV
59
DROGA WEWNĘTRZNA
66
dr
186.26
ŁIII
185.74
RVI
RVI
W
185.60
185.95
300017
RVI
RIVb
RVI
63
300142
ŁIII
W
300143
ŁIII
ŁIV
300146
ŁIII

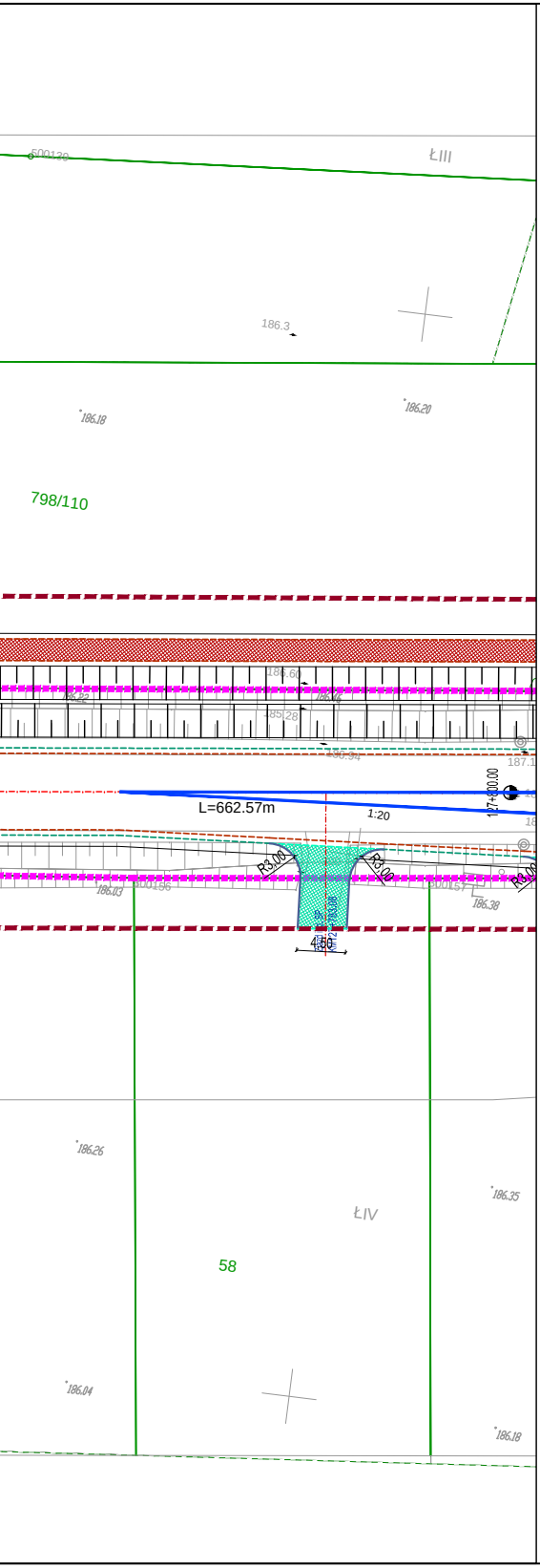

600139
ŁIII
186.3
186.18
186.20
798/110
186.60
186.22
186.46
185.28
186.94
187.1
127+800.00
L=662.57m
1:20
R3,00
R3,00
R3,00
186.03
600156
600157
186.38
zjazd ind. SP
KM 127+783.08
4.50
186.26
186.35
ŁIV
58
186.04
186.18

UKŁAD RYSUNKÓW:

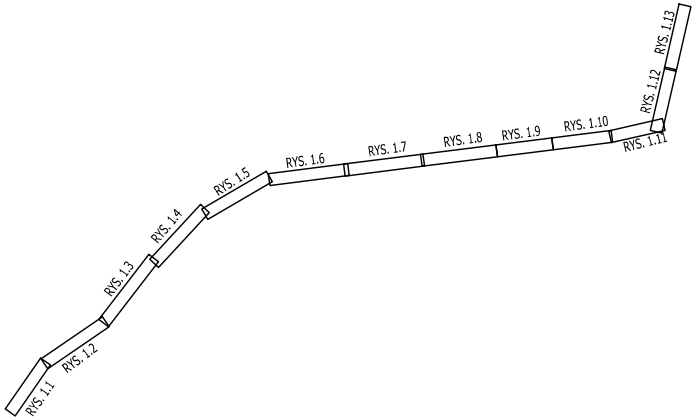

RYS. 1.1
RYS. 1.2
RYS. 1.3
RYS. 1.4
RYS. 1.5
RYS. 1.6
RYS. 1.7
RYS. 1.8
RYS. 1.9
RYS. 1.10
RYS. 1.11
RYS. 1.12
RYS. 1.13

LEGENDA:

╍	proj. pas drogowy
╍	ist. pas drogowy
╌	proj. krawędź jezdni
╌	proj. krawędź pobocza bitumicznego
—	proj. krawędz pobocza
—	proj. krawężnik betonowy
╌	proj. krawężnik obniżony
—	proj. obrzeże betonowe
—	proj. krawężnik zjazdowy
—	proj. obiekt inżynierski
╌	proj. krawężnik granitowy
╌	proj. krawężnik na płask
←	proj. rów drogowy i kierunek spływy wody
▨	proj. nawierzchnia chodnika
▨	proj. nawierzchnia ścieżki rowerowej
▨	proj. naw. śc. row. z dop. ruchem pieszych
▨	proj. powierzchnia wybrukowania
▨	proj. zieleń
▨	proj. pow. przejezdna z betonu cementowego
▨	proj. nawierzchnia zatoki autobusowej
▨	proj. nawierzchnia zjazdu indywidualnego
▨	proj. nawierzchnia zjazdu publicznego
▨	istn. nawierzchnia chodników i zjazdów
▨	istn. nawierzchnia chodników i zjazdów do rozbiórki
☒	planowane miejsce pod wiatę
✕	likwidowany zjazd

Zamawiający:
Generalna Dyrekcja Dróg Krajowych i Autostrad
Oddział w Opolu
ul. Niedziałkowskiego 6
45-085 Opole

Generalna Dyrekcja
Dróg Krajowych i Autostrad
Oddział w Opolu

Wykonawca

LISPUS

Biuro Opracowywania Programów i Projektów Inżynierii Komunikacyjnej
LISPUS Marcin Dobek
ul. Matejki 7, 22-100 Chełm, tel./fax (+48-82) 560-58-27

Temat zadania

Opracowanie dokumentacji projektowej dla zadania pn. "Rozbudowy drogi krajowej nr 45 na odcinku Jełowa-Bierdzany"

Temat rysunku

PLAN SYTUACYJNY

Branża	Stadium
DROGOWA	PROJEKT KONCEPCYJNY

Umowa	Data	Skala	Wersja rysunku	Nr rysunku
Nr 71/2018 z dnia 07.12.2018 r.	08.2019	1: 500	1	1.7

Autorzy	Imię i nazwisko	Podpis	Nr uprawnień	Branża
Projektant:	mgr inż. Marcin Dobek		LUB/0217/PWOD/05	drogi
Projektant:	mgr inż. Artur Łomański		LUB/0002/PBD/16	drogi
Opracował:	mgr inż. Bartłomiej Sosnowski			drogi