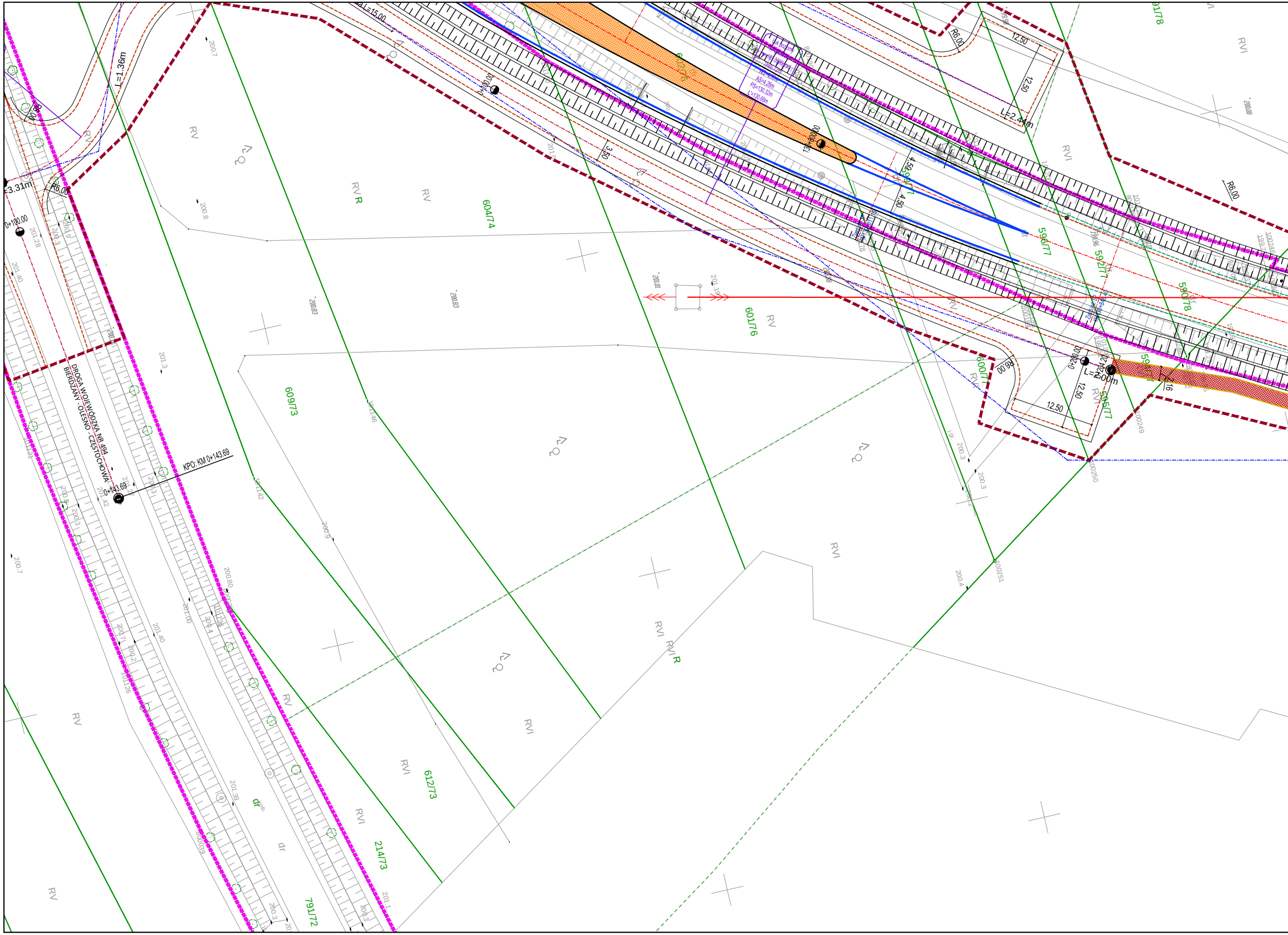

DROGA WOJEWÓDZKA NR 494
BIERDZANY - OLESNO - CZĘSTOCHOWA
KPO: KM 0+143.69
0+143.69
0+100.00
0+200.00
1+00.00
130+800.00
łuk poziomy
AS=4.26m
PS=130.32m
L'=130.69m
R6.00
L=1.36m
L=3.31m
L=2.44m
L=2.00m
L=15.00
12.50
12.50
12.50
3.50
4.50
4.50
604/74
609/73
601/76
612/73
214/73
791/72
596/77
592/77
590/78
600/77
595/77
591/78
RV
RV/R
RVI
RVI/R
dr
Ł
200.7
200.8
200.83
200.83
201.01
201.3
201.28
201.40
201.42
200.3
200.4
200.9
201.1
201.39
200.80
201.00
101142
101146
100250
100251
100249


387/79
RVI
200.1
100244
100245
200.0
200.0
zwis kabla wn
200.01
197.89
145
197.12
198.2
PKP: KM 130+996.93
KKP: KM 131+046.93
7.00
130+900.00
131+000.00
7.00
197.99
197.40
199.45

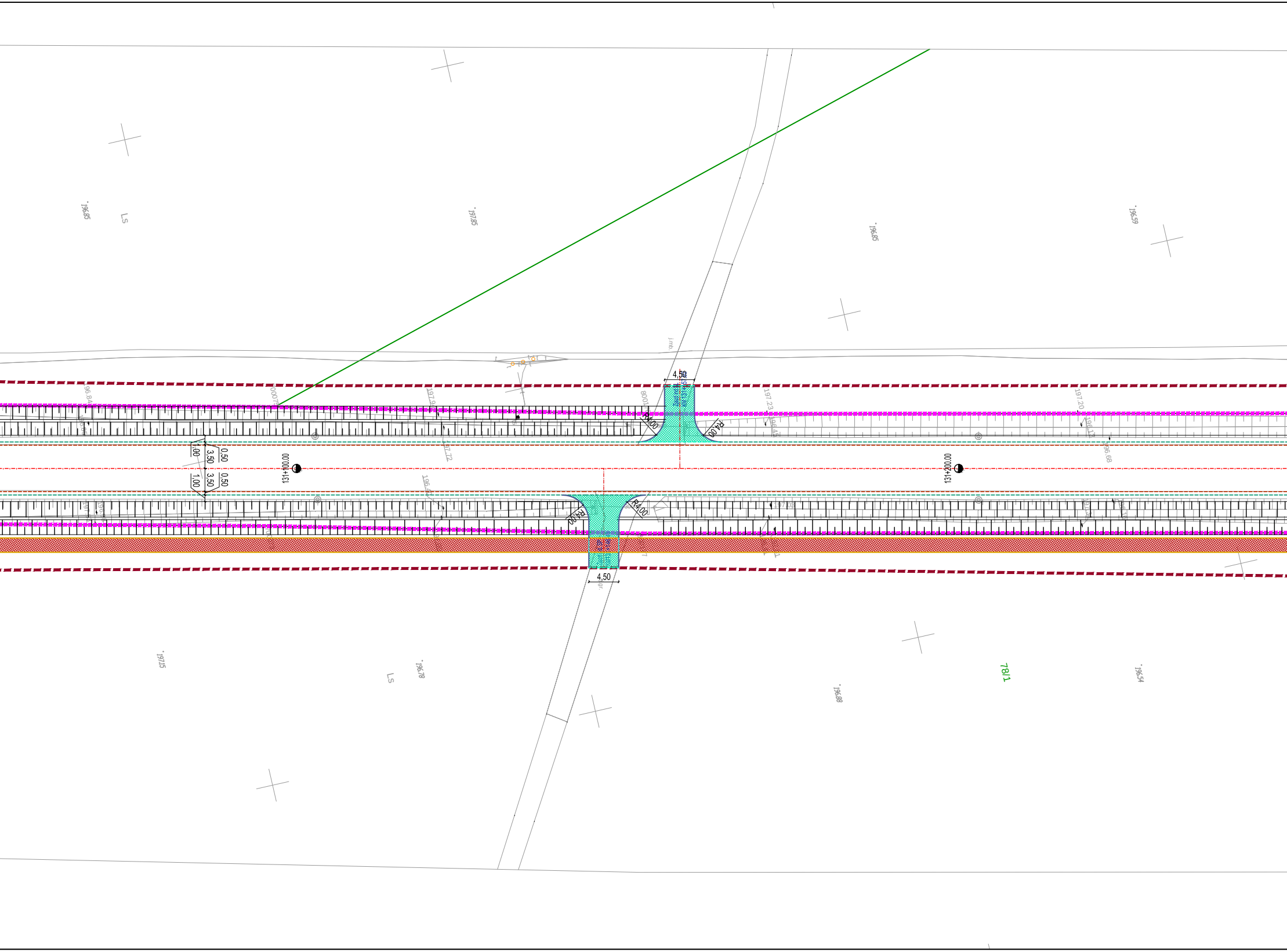
196,85
LS
197,85
196,85
196,59
j.mb.
4,50
Zjazd nr 1
KM 131+157,00
R4,00
R4,00
1,00
3,50
0,50
3,50
1,00
0,50
131+100,00
131+200,00
R4,00
R4,00
4,50
78/1
197,15
196,78
LS
196,88
196,54

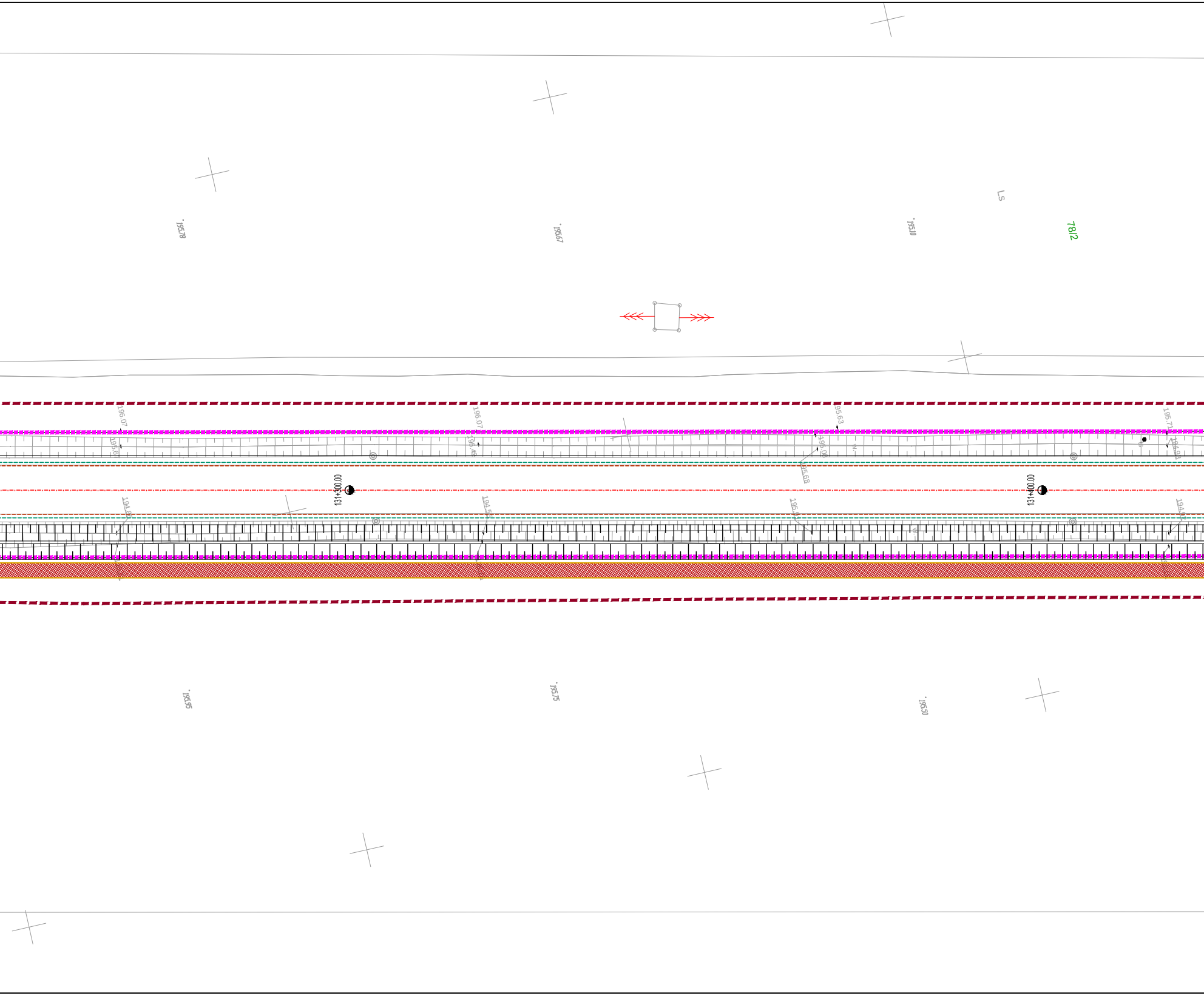
195.78
195.67
195.10
LS
78/2
196.07
196.07
195.63
195.71
195.42
195.08
195.68
131+300.00
131+400.00
194.86
194.53
195.41
194.82
195.95
195.75
195.50

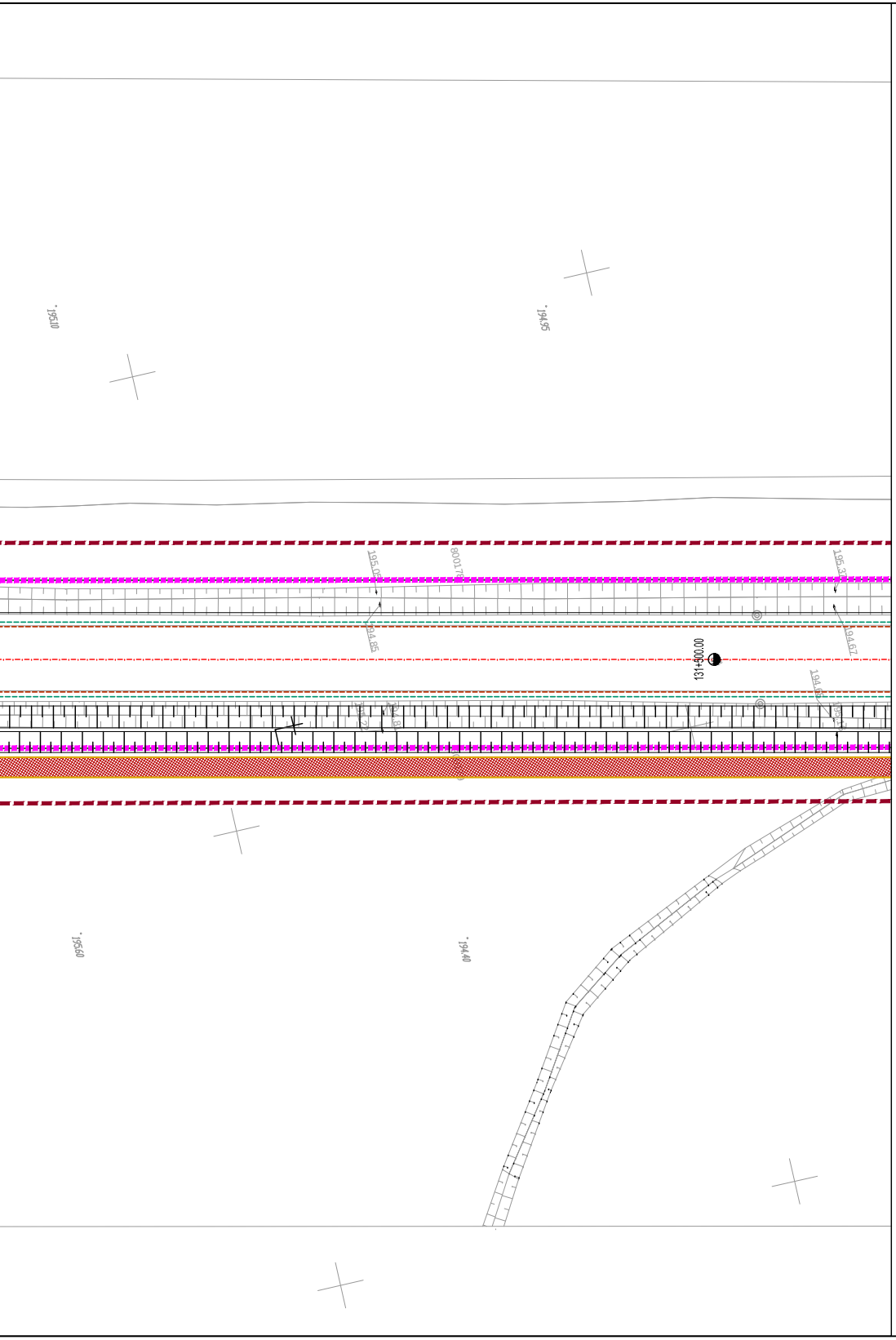
195.10
194.95
195.05
800178
195.37
194.85
194.67
131+500.00
194.68
195.60
194.40

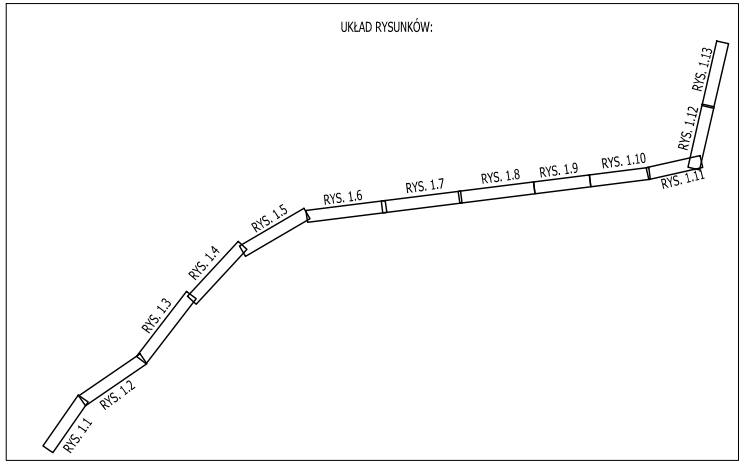
UKŁAD RYSUNKÓW:
RYS. 1.1
RYS. 1.2
RYS. 1.3
RYS. 1.4
RYS. 1.5
RYS. 1.6
RYS. 1.7
RYS. 1.8
RYS. 1.9
RYS. 1.10
RYS. 1.11
RYS. 1.12
RYS. 1.13

▬ ▬	proj. pas drogowy
▬ ▬	ist. pas drogowy
- - -	proj. krawędź jezdni
- - -	proj. krawędź pobocza bitumicznego
―	proj. krawędź pobocza
―	proj. krawężnik betonowy
- - -	proj. krawężnik obniżony
―	proj. obrzeże betonowe
―	proj. krawężnik zjazdowy
―	proj. obiekt inżynierski
- - -	proj. krawężnik granitowy
- - -	proj. krawężnik na płask
⊥⊥⊥ ←	proj. rów drogowy i kierunek spływy wody
🟧	proj. nawierzchnia chodnika
🟥	proj. nawierzchnia ścieżki rowerowej
🟥	proj. naw. śc. row. z dop. ruchem pieszych
🟨	proj. powierzchnia wybrukowania
🟩	proj. zieleń
🟫	proj. pow. przejezdna z betonu cementowego
🟦	proj. nawierzchnia zatoki autobusowej
🟩	proj. nawierzchnia zjazdu indywidualnego
🟨	proj. nawierzchnia zjazdu publicznego
🟪	istn. nawierzchnia chodników i zjazdów
🟥	istn. nawierzchnia chodników i zjazdów do rozbiórki

Zamawiający:
Generalna Dyrekcja Dróg Krajowych i Autostrad
Oddział w Opolu
ul. Niedziałkowskiego 6
45-085 Opole

Generalna Dyrekcja
Dróg Krajowych i Autostrad
Oddział w Opolu

Wykonawca
LiSPUS
Biuro Opracowywania Programów i Projektów Inżynierii Komunikacyjnej
LISPUS Marcin Dobek
ul. Matejki 7, 22-100 Chełm, tel./fax (+48-82) 560-58-27

Temat zadania

Opracowanie dokumentacji projektowej dla zadania pn. "Rozbudowy drogi krajowej nr 45 na odcinku Jełowa-Bierdzany"

Temat rysunku

PLAN SYTUACYJNY

Branża	Stadium
DROGOWA	PROJEKT KONCEPCYJNY

Umowa	Data	Skala	Wersja rysunku	Nr rysunku
Nr 71/2018 z dnia 07.12.2018 r.	08.2019	1: 500	1	1.12

Autorzy	Imię i nazwisko	Podpis	Nr uprawnień	Branża
Projektant:	mgr inż. Marcin Dobek		LUB/0217/PWOD/05	drogi
Projektant:	mgr inż. Artur Łomański		LUB/0002/PBD/16	drogi
Opracował:	mgr inż. Bartłomiej Sosnowski			drogi