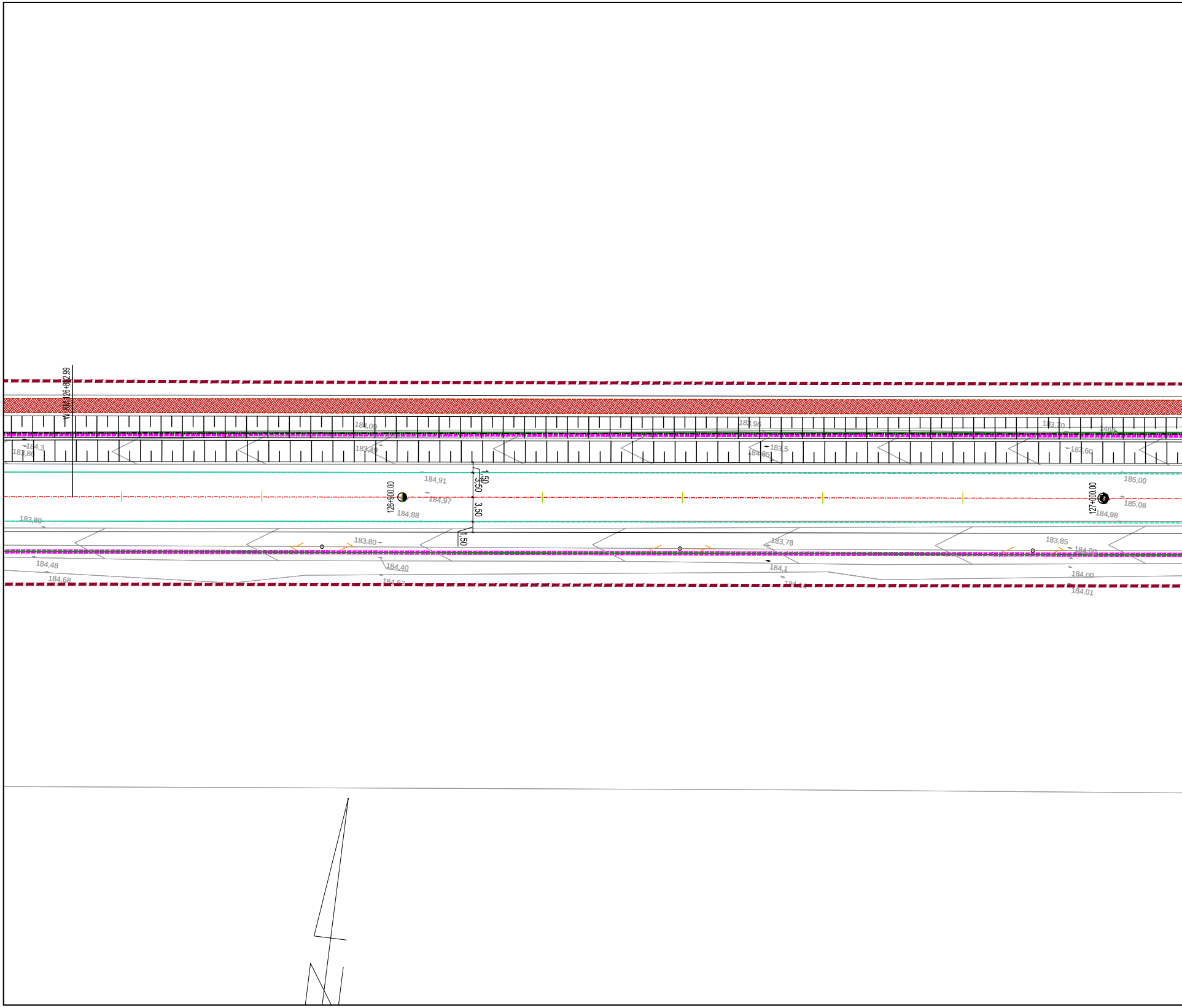
W.KM 126+852.99
184,09
183,96
183,70
1462
184,3
183,86
183,49
183,5
184,85
183,60
184,91
1,50
3,50
3,50
1,50
185,00
126+900.00
184,97
184,88
127+000.00
185,08
184,98
183,80
183,80
183,78
183,85
184,00
184,48
184,40
184,1
184,68
184,62
184,00
184,01

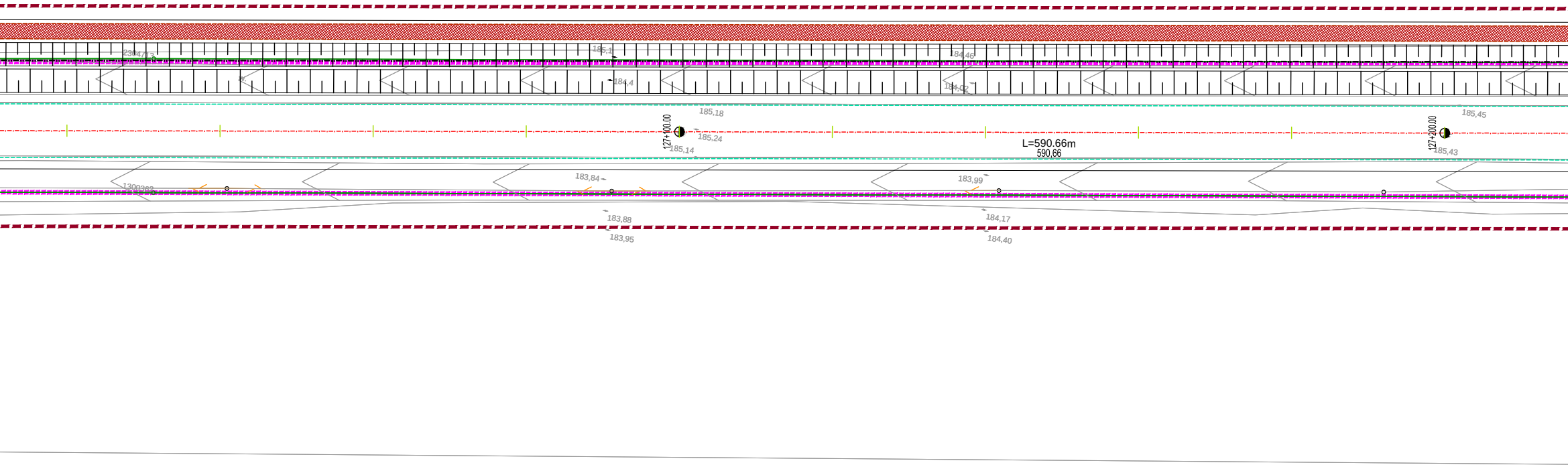
2304713
185,1
184,46
184,4
184,02
W.
185,18
185,45
127+100.00
185,24
185,14
L=590.66m
590,66
127+200.00
185,43
1300302
183,84
183,99
183,88
184,17
183,95
184,40

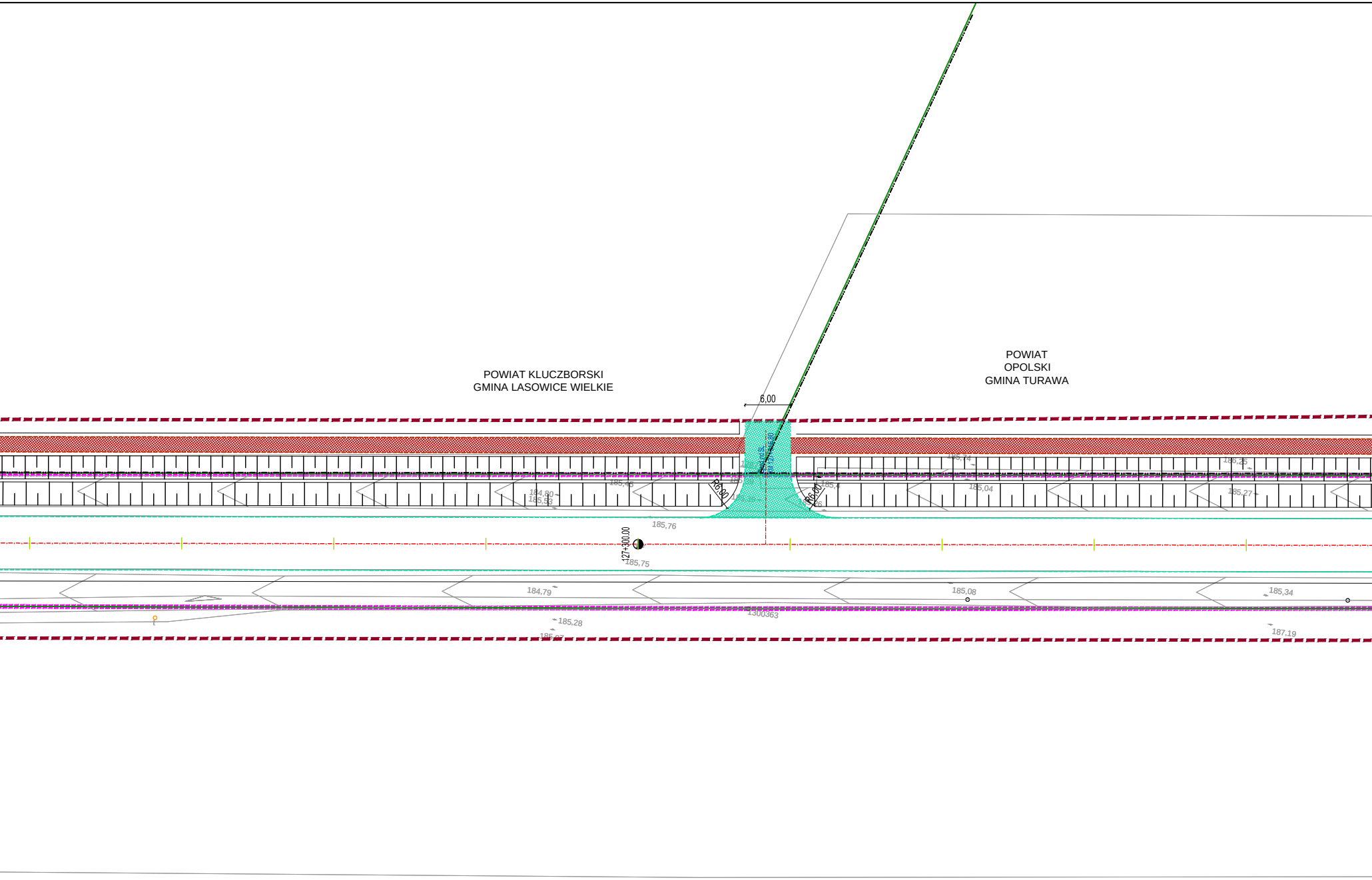
POWIAT KLUCZBORSKI
GMINA LASOWICE WIELKIE
POWIAT
OPOLSKI
GMINA TURAWA
6,00
R6,00
R6,00
KM127+346,80
127+300,00
185,76
185,75
184,80
185,58
185,46
185,4
185,04
185,27
186,74
186,25
184,79
185,28
185,08
185,34
187,19
1300363

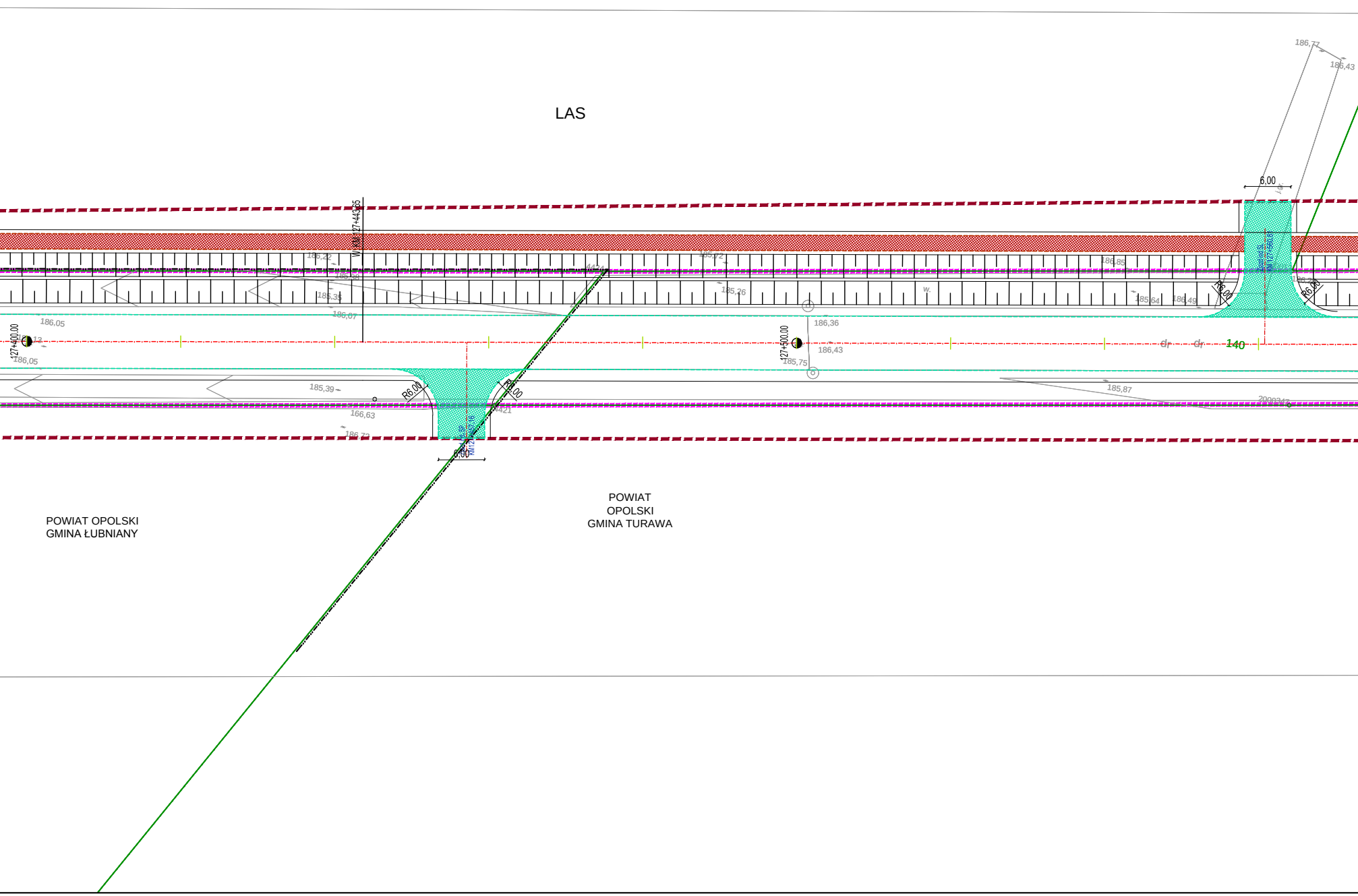
LAS
W. KM 127+443,35
186,77
186,43
6,00
KM 127+560,81
186,22
185,58
185,35
186,07
186,05
127+400,00
186,05
185,72
185,26
w.
186,85
185,64
186,49
R6,00
R6,00
186,36
127+500,00
186,43
185,75
dr
dr
140
4424
185,39
166,63
186,72
R6,00
R6,00
4421
KM 127+457,16
6,00
185,87
POWIAT OPOLSKI
GMINA ŁUBNIANY
POWIAT
OPOLSKI
GMINA TURAWA

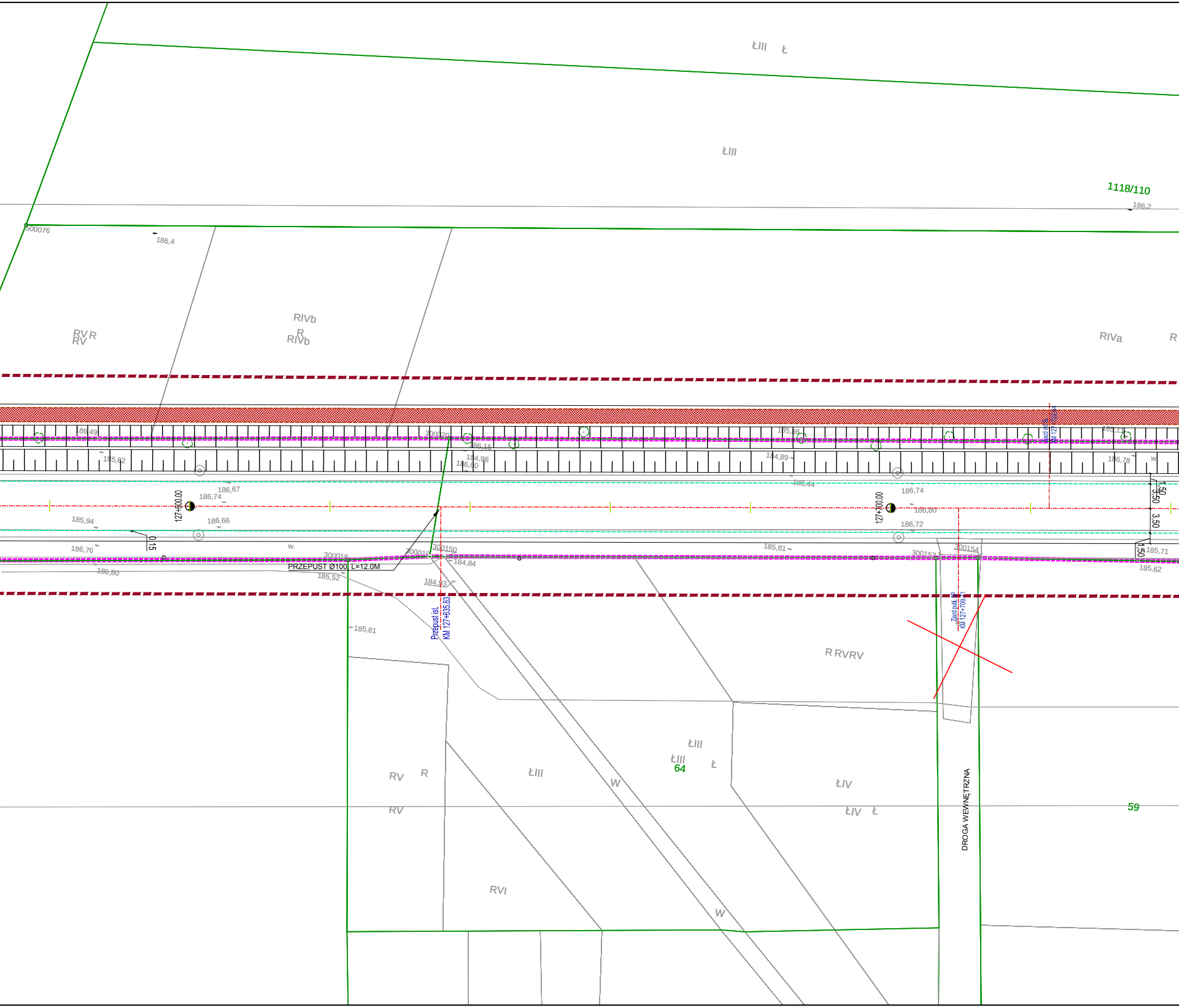
ŁIII Ł
ŁIII
1118/110
186,2
300076
186,4
RV R
RV
RIVb
R
RIVb
RIVa
R
186,49
300020
186,15
184,98
186,60
185,86
184,89
186,44
185,11
186,78
w
185,82
186,67
186,74
127+600.00
185,94
186,66
0.15
186,76
w.
186,80
300018
PRZEPUST Ø100 L=12.0M
185,52
300010
300150
184,84
184,93
Przepust ist.
KM 127+635.83
186,74
127+700.00
186,80
186,72
185,81
300153
300154
Zjazd publ. SP
KM 127+709.71
Zjazd ind. SL
KM 127+722.64
1,50
3,50
3,50
1,50
185,71
185,62
185,81
R RVRV
ŁIII
ŁIII
64
Ł
RV R
RV
ŁIII
W
ŁIV
ŁIV Ł
DROGA WEWNĘTRZNA
59
RVI
W

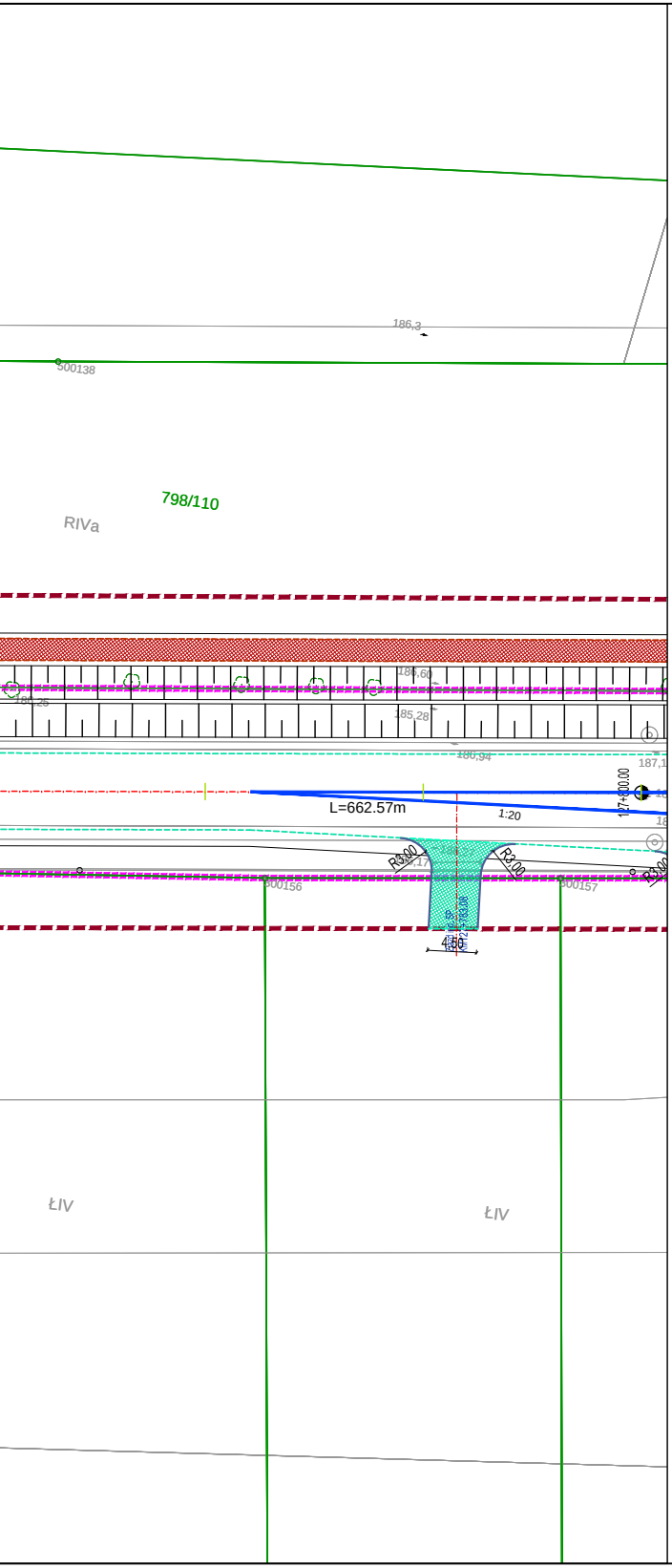
186,3
500138
798/110
RIVa
186,60
186,25
185,28
186,94
187,1
L=662.57m
1:20
127+800.00
R3,00
R3,00
R3,00
300156
300157
4.50
ŁIV
ŁIV

UKŁAD RYSUNKÓW:

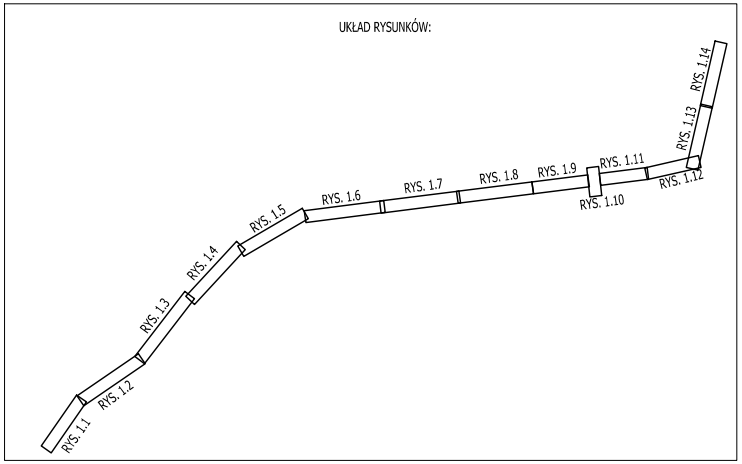
RYS. 1.1
RYS. 1.2
RYS. 1.3
RYS. 1.4
RYS. 1.5
RYS. 1.6
RYS. 1.7
RYS. 1.8
RYS. 1.9
RYS. 1.10
RYS. 1.11
RYS. 1.12
RYS. 1.13
RYS. 1.14

LEGENDA:

╌	proj. pas drogowy
╌	ist. pas drogowy
╌	proj. krawędź jezdni
—	proj. krawężnik betonowy
╌	proj. krawężnik obniżony
—	proj. obrzeże betonowe
—	proj. krawężnik wtopiony
—	proj. krawędz pobocza
—	proj. obiekt inżynierski
╌	proj. krawężnik granitowy
╌	proj. krawężnik na płask
⊥ ←	proj. rów drogowy i kierunek spływy wody
🟧	proj. nawierzchnia chodnika
▨	proj. nawierzchnia ściezki rowerowej
🟥	proj. naw. śc. row. z dop. ruchem pieszych
🟨	proj. powierzchnia wybrukowania
🟩	proj. zieleń
🟫	proj. powierzchnia przejezdna z kostki granitowej
🟦	proj. nawierzchnia zatoki autobusowej
▨	proj. nawierzchnia zjazdu indywidualnego
🟨	proj. nawierzchnia zjazdu publicznego
🟪	istn. nawierzchnia chodników i zjazdów
🟥	istn. nawierzchnia chodników i zjazdów do rozbiórki
⊠	planowane miejsce pod wiatę
✕	likwidowany zjazd

Zamawiający:
Generalna Dyrekcja Dróg Krajowych i Autostrad
Oddział w Opolu
ul. Niedziałkowskiego 6
45-085 Opole

Generalna Dyrekcja Dróg Krajowych i Autostrad Oddział w Opolu

Wykonawca
LISPUS
Biuro Opracowania Programów i Projektów Inżynierii Komunikacyjnej
LISPUS Marcin Dobek
ul. Matejki 7, 22-100 Chełm, tel./fax (+48-82) 560-58-27

Temat zadania

Opracowanie dokumentacji projektowej dla zadania pn. "Rozbudowy drogi krajowej nr 45 na odcinku Jełowa-Bierdzany"

Temat rysunku

PLAN SYTUACYJNY

Branża	Stadium
DROGOWA	PROJEKT KONCEPCYJNY

Umowa	Data	Skala	Wersja rysunku	Nr rysunku
Nr 71/2018 z dnia 07.12.2018 r.	04.2019	1: 500	1	1.7

Autorzy	Imię i nazwisko	Podpis	Nr uprawnień	Branża
Projektant:	mgr inż. Marcin Dobek		LUB/0217/PWOD/05	drogi
Projektant:	mgr inż. Artur Łomański		LUB/0002/PBD/16	drogi
Opracował:	mgr inż. Bartłomiej Sosnowski			drogi