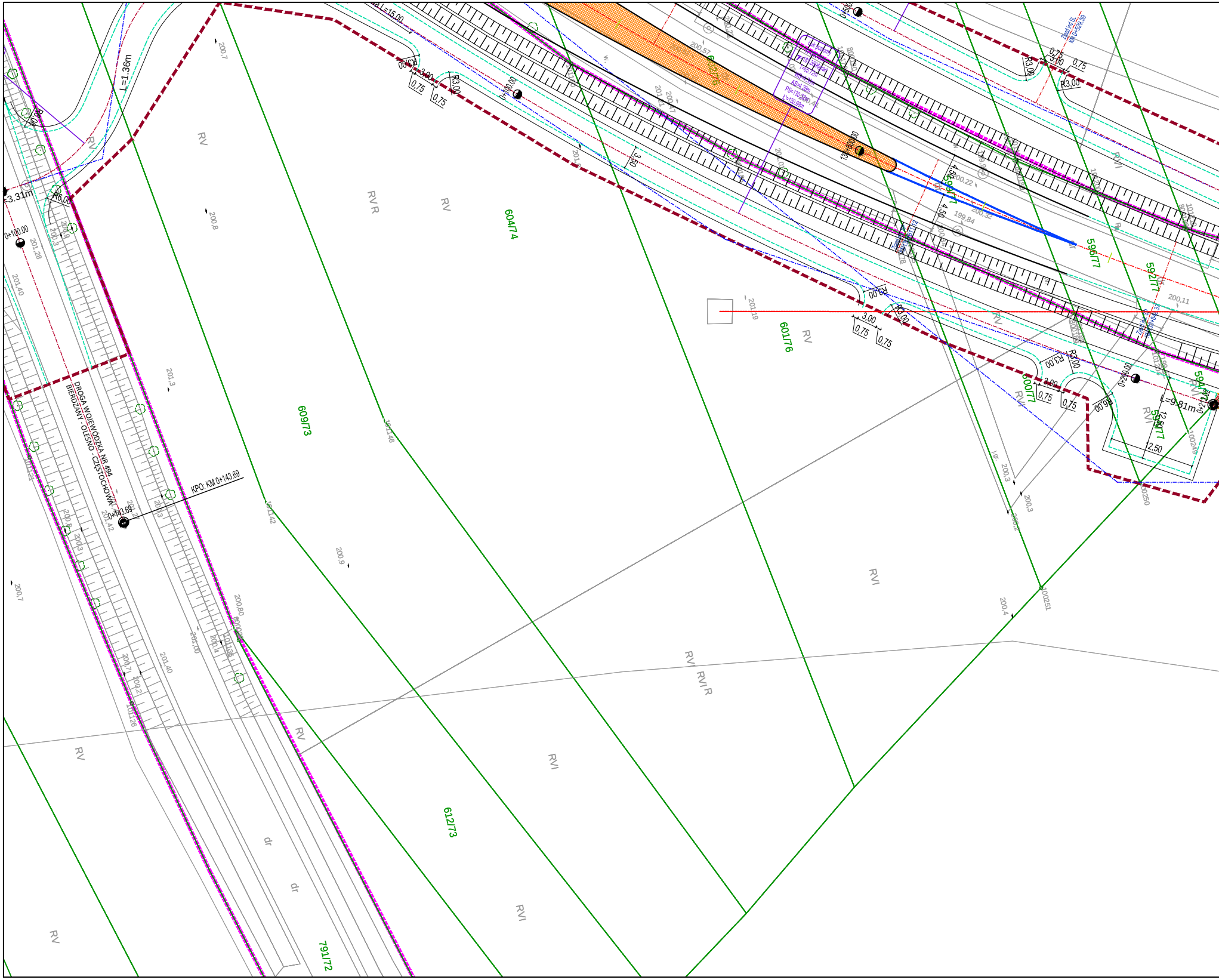
DROGA WOJEWÓDZKA NR 494
BIERDZANY - OLESNO - CZĘSTOCHOWA
KPO: KM 0+143.69
0+143.69
0+100.00
0+200.00
L=1.36m
L=3.31m
L=9.81m
R6.00
R3.00
3,00
0,75
3,50
4,50
2,50
609/73
604/74
601/76
612/73
791/72
596/77
592/77
600/77
599/77
RV
RVI
RV/R
RVI/R
dr
201,3
200,8
200,7
200,9
201,40
201,28
201,42
200,3
200,4
200,22
199,84
200,11
201,19

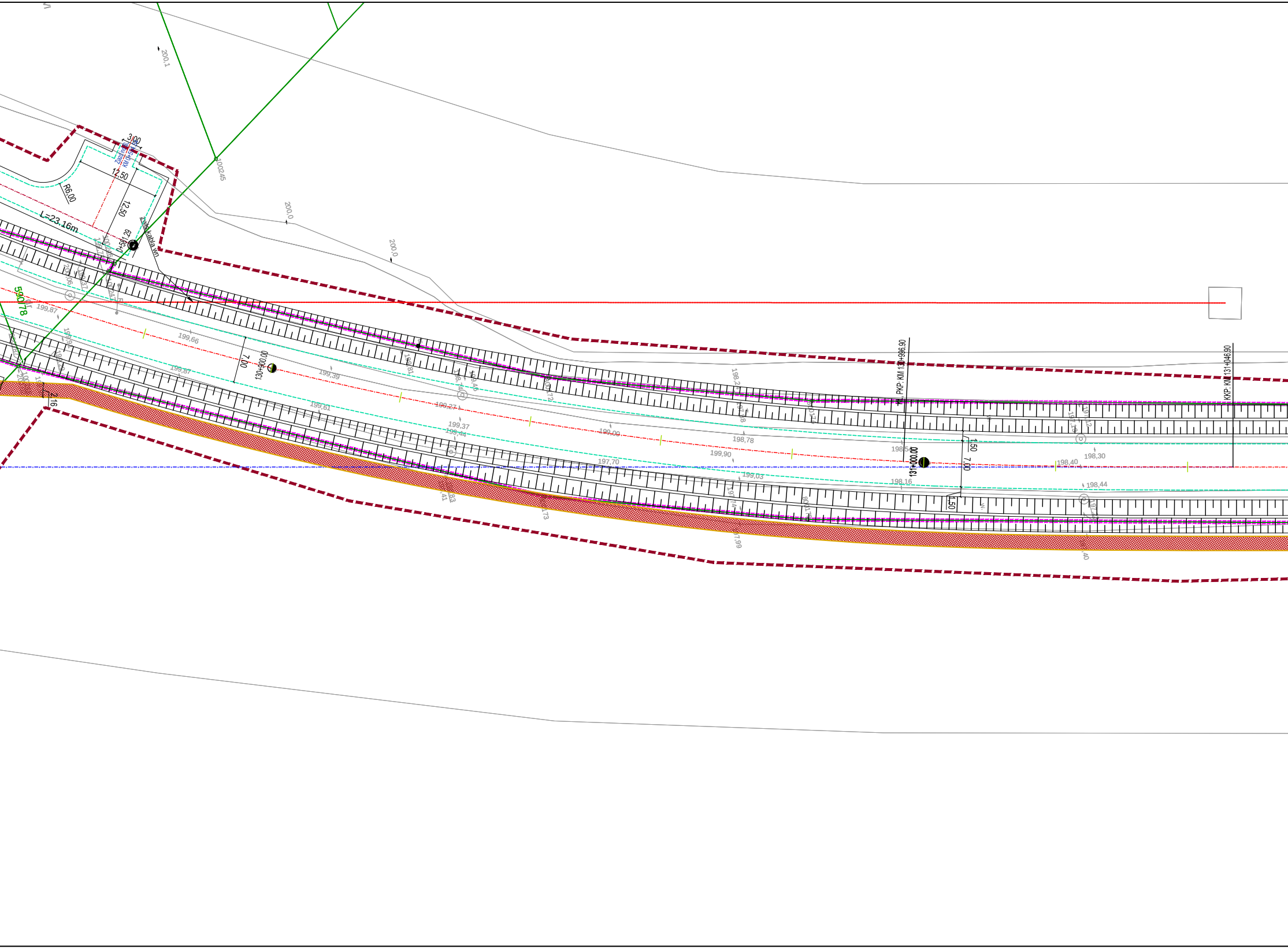
200,1
3,00
Zjazd ind.
KM 0+574,98
12,50
R6,00
12,50
L=23,16m
0+581,29
zwis kabla wn
100245
200,0
200,0
590/78
199,87
199,66
7,00
130+900,00
199,39
199,87
199,61
100,27
199,37
199,44
199,00
198,78
199,90
197,70
199,03
198,16
198,54
PKP: KM 130+996,90
131+000,00
1,50
7,00
1,50
KKP: KM 131+046,90
198,40
198,30
198,44
197,12
2,16

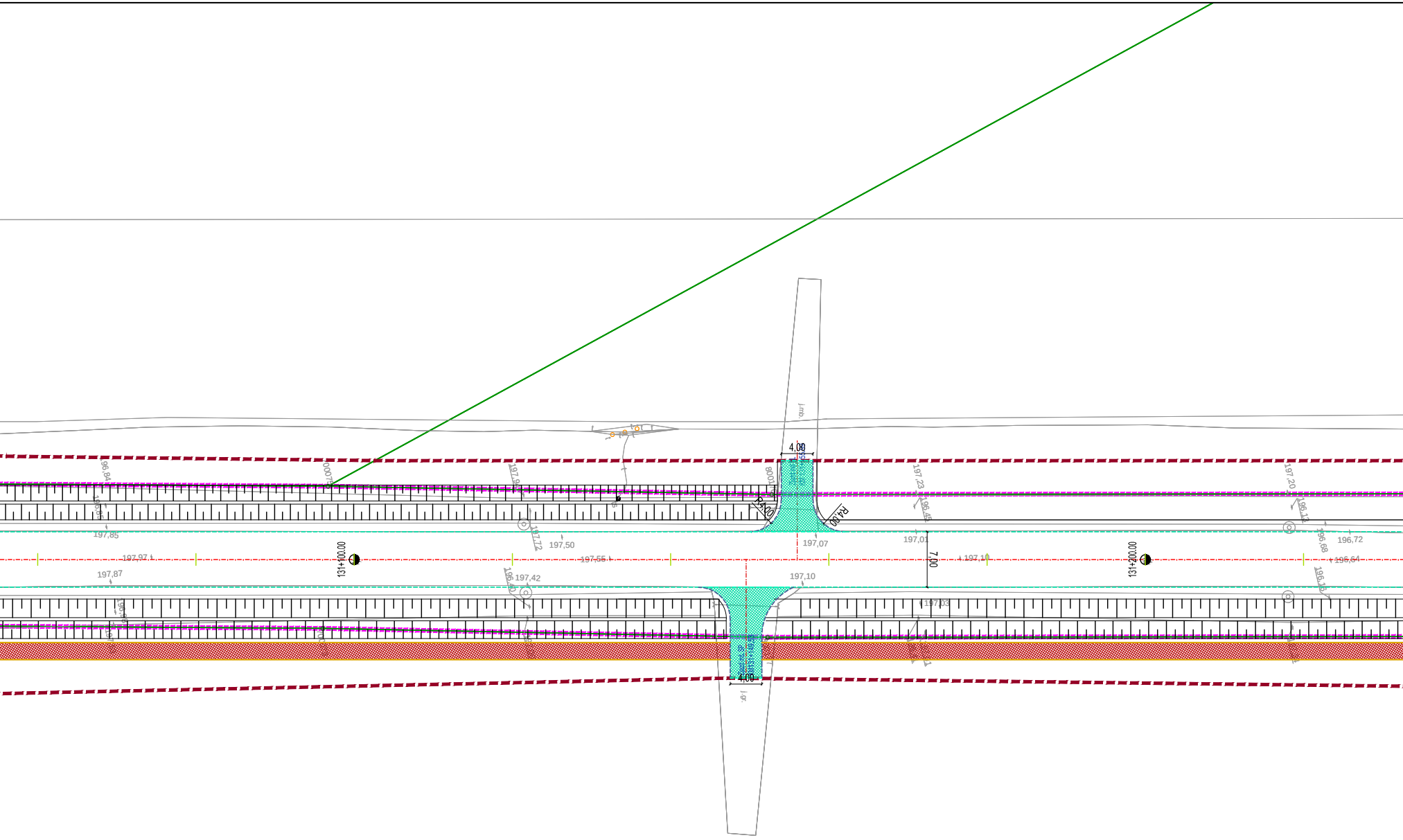

131+100.00
131+200.00
4,00
4,00
R4,00
R4,00
7,00
197,97
197,85
197,87
197,50
197,55
197,42
197,07
197,10
197,01
197,10
197,03
196,72
196,64
196,84
197,72
196,40
197,23
196,45
197,20
196,12
196,68
196,13
j.mb.
j.gr.
Zjazd ind. SP
KM131+149,55

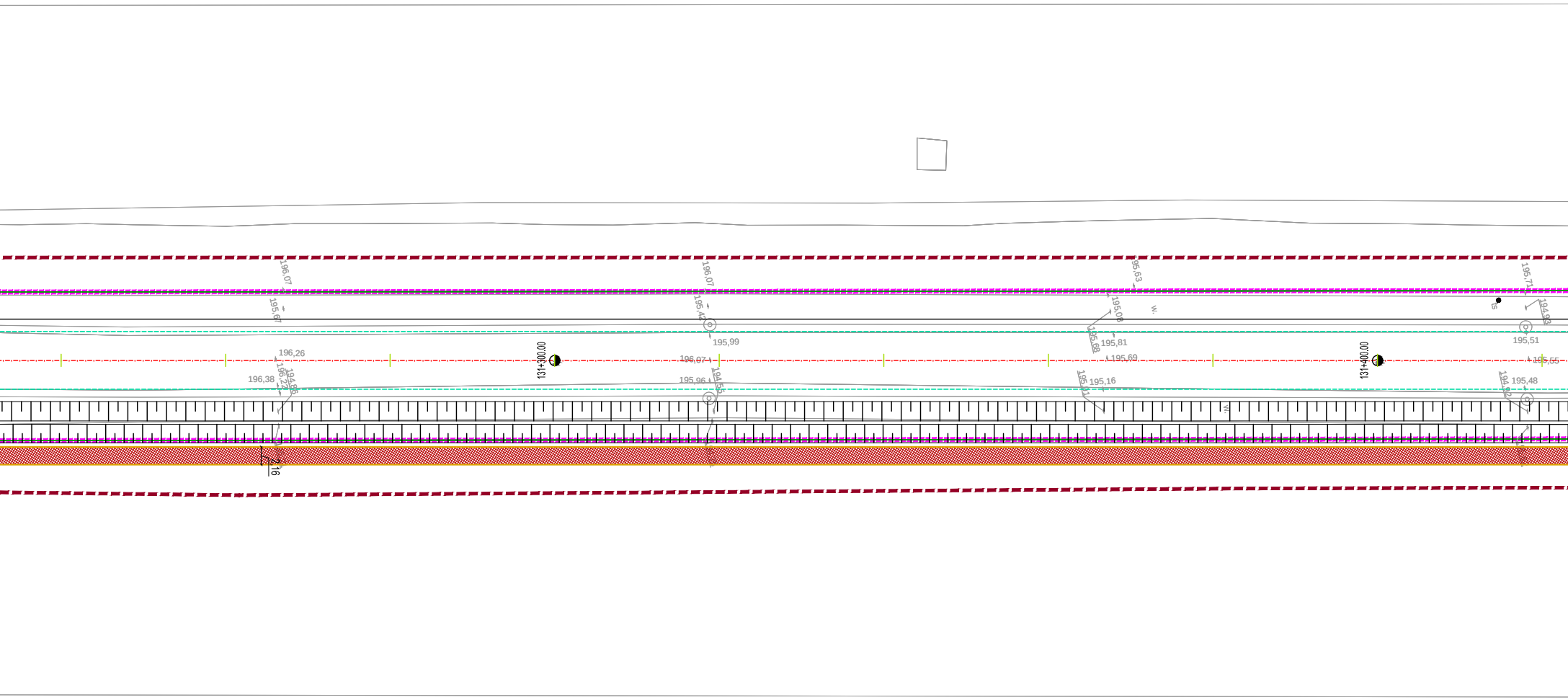
196,07
195,67
196,26
196,38
196,23
194,86
2,16
131+300,00
196,07
195,42
195,99
196,07
195,96
194,55
95,63
195,08
w.
195,81
195,68
195,69
195,16
195,41
w.
131+400,00
ts
195,71
194,93
195,51
195,55
195,48
194,92

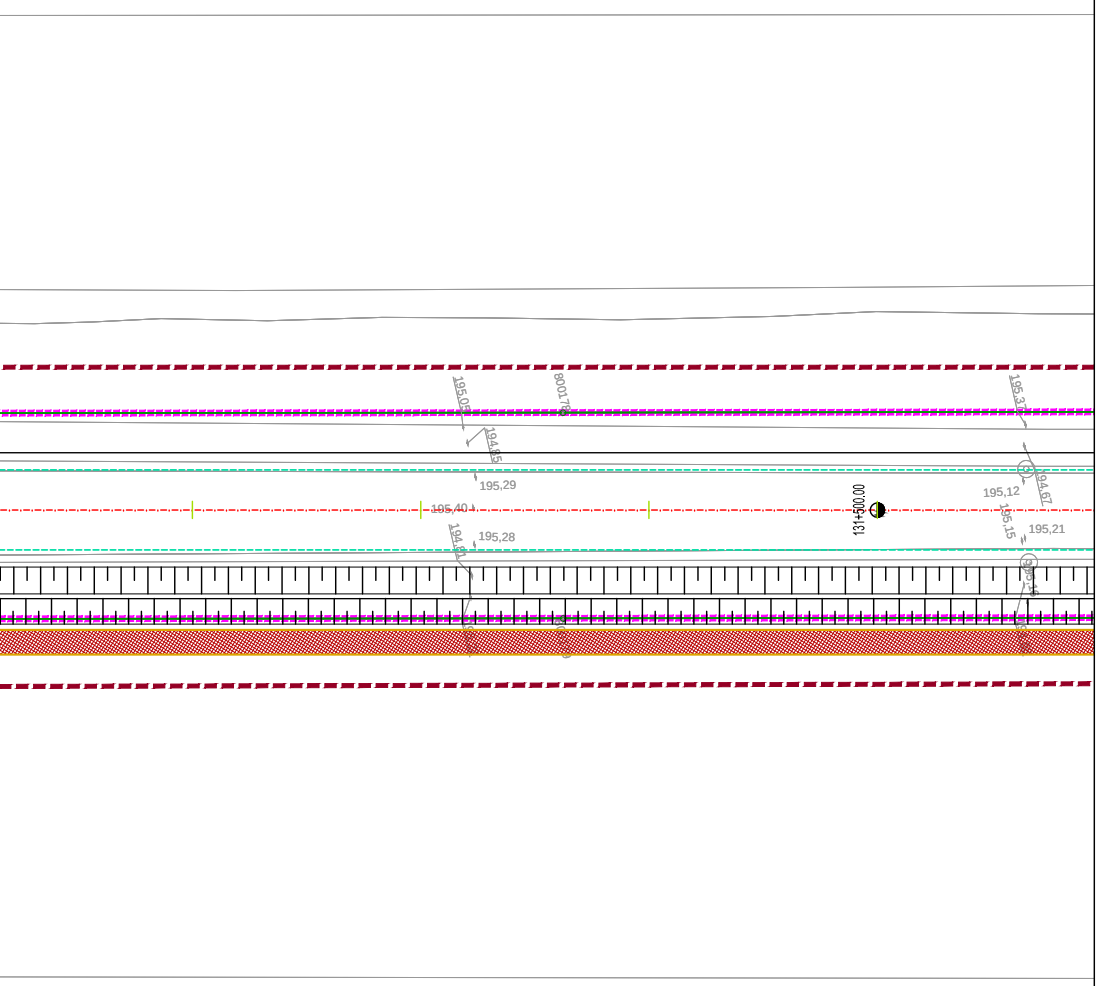
195,05
800,78
195,37
194,85
195,29
195,40
195,28
194,61
131+500,00
195,12
194,67
195,15
195,21

UKŁAD RYSUNKÓW:

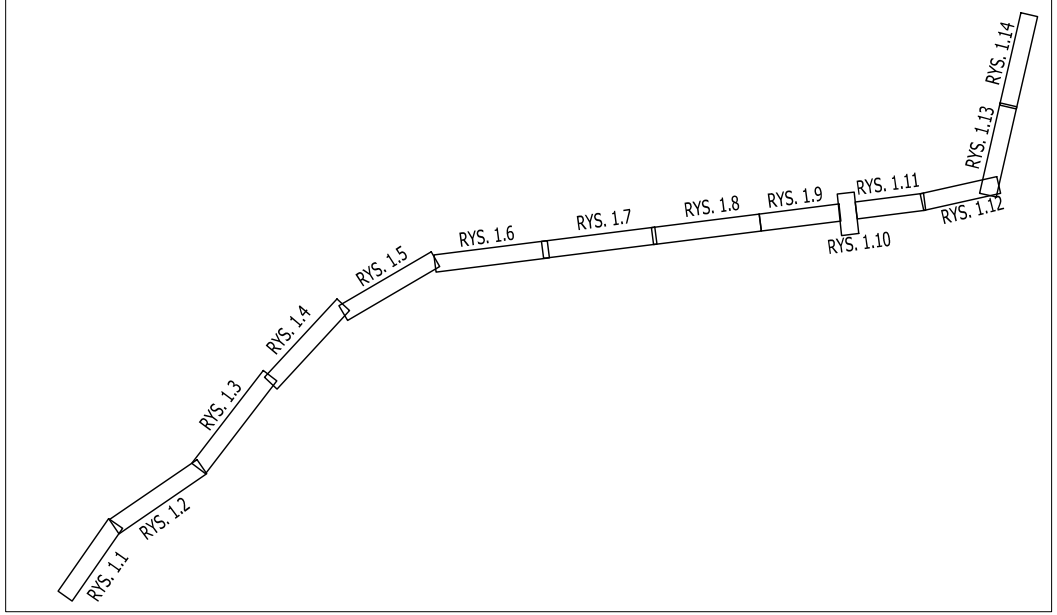
RYS. 1.1
RYS. 1.2
RYS. 1.3
RYS. 1.4
RYS. 1.5
RYS. 1.6
RYS. 1.7
RYS. 1.8
RYS. 1.9
RYS. 1.10
RYS. 1.11
RYS. 1.12
RYS. 1.13
RYS. 1.14

LEGENDA:

╍	proj. pas drogowy
╍	ist. pas drogowy
╌	proj. krawędź jezdni
—	proj. krawężnik betonowy
╌	proj. krawężnik obniżony
—	proj. obrzeże betonowe
—	proj. krawężnik wtopiony
—	proj. krawędz pobocza
—	proj. obiekt inżynierski
╌	proj. krawężnik granitowy
╌	proj. krawężnik na płask
⊥	proj. rów drogowy i kierunek spływy wody
▨	proj. nawierzchnia chodnika
▨	proj. nawierzchnia ścieżki rowerowej
▨	proj. naw. śc. row. z dop. ruchem pieszych
▨	proj. powierzchnia wybrukowania
▨	proj. zieleń
▨	proj. powierzchnia przejezdna z kostki granitowej
▨	proj. nawierzchnia zatoki autobusowej
▨	proj. nawierzchnia zjazdu indywidualnego
▨	proj. nawierzchnia zjazdu publicznego
▨	istn. nawierzchnia chodników i zjazdów
▨	istn. nawierzchnia chodników i zjazdów do rozbiórki
⊠	planowane miejsce pod wiatę

Zamawiający:
Generalna Dyrekcja Dróg Krajowych i Autostrad
Oddział w Opolu
ul. Niedziałkowskiego 6
45-085 Opole

Generalna Dyrekcja
Dróg Krajowych i Autostrad
Oddział w Opolu

Wykonawca

Biuro Opracowania Programów i Projektów Inżynierii Komunikacyjnej
LISPUS Marcin Dobek
ul. Matejki 7, 22-100 Chełm, tel./fax (+48-82) 560-58-27

Temat zadania

Opracowanie dokumentacji projektowej dla zadania pn. "Rozbudowy drogi krajowej nr 45 na odcinku Jełowa-Bierdzany"

Temat rysunku

PLAN SYTUACYJNY

Branża	Stadium
DROGOWA	PROJEKT KONCEPCYJNY

Umowa	Data	Skala	Wersja rysunku	Nr rysunku
Nr 71/2018 z dnia 07.12.2018 r.	04.2019	1: 500	1	1.13

Autorzy	Imię i nazwisko	Podpis	Nr uprawnień	Branża
Projektant:	mgr inż. Marcin Dobek		LUB/0217/PWOD/05	drogi
Projektant:	mgr inż. Artur Łomański		LUB/0002/PBD/16	drogi
Opracował:	mgr inż. Bartłomiej Sosnowski			drogi